

ИЗМЕНЕНИЯ

в проект межевания территории кадастрового квартала 59:32:1810001 д. Крохово Пермского муниципального округа Пермского края, утвержденный постановлением администрации Пермского муниципального района Пермского края от 3 октября 2022 г. № СЭД-2022-299-01-01-05.С-553 (в редакции постановлений администрации Пермского муниципального округа Пермского края от 22 августа 2023 г. № СЭД-2023-299-01-01-05.С-659, от 20 декабря 2023 г. № СЭД-2023-299-01-01-05.С-1010)

1. В таблице 1 раздела I тома 1 позиции:

| I этап | | | | | | | |
|--------|-----|------------------|--|--|-------------------|------|---|
| 73 | :96 | 59:32:1810001:96 | Пермский край, р-н Пермский, с/о Савинский, д. Крохово, ул. Казанский тракт, дом 18. | Для ведения личного подсобного хозяйства | 2200 +/- 10 | 2243 | Исправление реестровой ошибки в местоположении границ земельного участка. результате исправления реестровой ошибки площадь земельного участка увеличилась на 43 кв.м (в пределах 10%). В последующем, проектом межевания предусмотрено перераспределение земельного участка 59:32:1810001:96 с землями, находящимися в государственной или муниципальной собственности (номер по экспликации 147, условный номер :ЗУ56) |
| 74 | :97 | 59:32:1810001:97 | Пермский край, р-н Пермский, с/о Савинский, д. Крохово, ул. Казанский тракт, дом 16. | Для ведения личного подсобного хозяйства | 2000 +/- 10 | 2053 | Исправление реестровой ошибки в местоположении границ земельного участка. В результате исправления реестровой ошибки площадь земельного участка увеличилась на 53 кв.м (в пределах 10%). |

ИСКЛЮЧИТЬ.

2. Таблицу 1 раздела I тома 1 дополнить позициями следующего содержания:

| I этап | | | | | | | |
|--------|---------|------------------|---|---|------|------|---|
| 162 | :96:ЗУ1 | 59:32:1810001:96 | Российская Федерация, Пермский край, Пермский муниципальный округ, д. Крохово | Для ведения личного подсобного хозяйства (приусадебный земельный участок) (2.2) | 2256 | 2290 | Образование земельного участка путем перераспределения 59:32:1810001:96 площадью 2256 кв.м. с землями, находящимися в государственной или муниципальной собственности, площадью 34 кв.м. Доступ к участку осуществляется через земельный участок 59:32:1810001:1100 с разрешенным |

| | | | | | | | |
|--|--|--|--|--|--|--|---|
| | | | | | | | использованием «под дорожно-транспортное сооружение». |
|--|--|--|--|--|--|--|---|

3. В таблице 1 раздела I тома I позицию:

| II этап | | | | | | | |
|---------|-------|------------------|--|---|------|------|--|
| 147 | :3У56 | 59:32:1810001:96 | Пермский край, р-н Пермский, с/о Савинский, д. Крохово, ул. Казанский тракт, дом 18. | Для ведения личного подсобного хозяйства (приусадебный земельный участок) | 2243 | 2419 | Образование земельного участка путем перераспределения земельного участка 59:32:1810001:96 площадью 2243 кв.м и земель, находящихся в государственной или муниципальной собственности, площадью 176 кв.м. Образование представляется возможным после изменения границ территориальной зоны. Доступ к земельному участку осуществляется через земельный участок 59:32:0000000:13049 с разрешенным использованием «под дорожно-транспортное сооружение». |

ИСКЛЮЧИТЬ.

4. В Таблице 4 раздела III тома 1 позиции:

| Номер участка на чертеже | Условный номер земельных участков | Номер точки п/п | X | Y |
|--------------------------|-----------------------------------|-----------------|-----------|------------|
| 73 | :96 | 1 | 509338.64 | 2218731.67 |
| | | 2 | 509337.28 | 2218730.20 |
| | | 3 | 509337.91 | 2218729.48 |
| | | 4 | 509329.99 | 2218723.01 |
| | | 5 | 509326.18 | 2218719.44 |
| | | 6 | 509318.07 | 2218708.17 |
| | | 7 | 509314.34 | 2218704.29 |
| | | 8 | 509270.22 | 2218750.62 |
| | | 9 | 509274.53 | 2218754.93 |
| | | 10 | 509288.72 | 2218768.40 |
| | | 11 | 509296.13 | 2218775.17 |
| | | 12 | 509297.11 | 2218774.02 |
| | | 13 | 509298.51 | 2218772.59 |
| | | 14 | 509338.13 | 2218732.18 |
| 74 | :97 | 1 | 509338.64 | 2218731.67 |
| | | 1 | 509338.13 | 2218732.18 |
| | | 2 | 509298.51 | 2218772.59 |
| | | 3 | 509297.11 | 2218774.02 |
| | | 4 | 509296.13 | 2218775.17 |
| | | 5 | 509303.43 | 2218781.94 |
| | | 6 | 509319.24 | 2218797.46 |
| | | 7 | 509319.75 | 2218797.05 |
| | | 8 | 509341.39 | 2218777.17 |
| | | 9 | 509357.14 | 2218764.71 |
| | | 10 | 509363.43 | 2218759.75 |
| | | 11 | 509364.20 | 2218759.15 |
| | | 12 | 509338.64 | 2218731.67 |
| 1 | 509319.24 | 2218797.46 | | |

ИСКЛЮЧИТЬ.

5. Таблицу 4 раздела III тома 1 дополнить позициями следующего содержания:

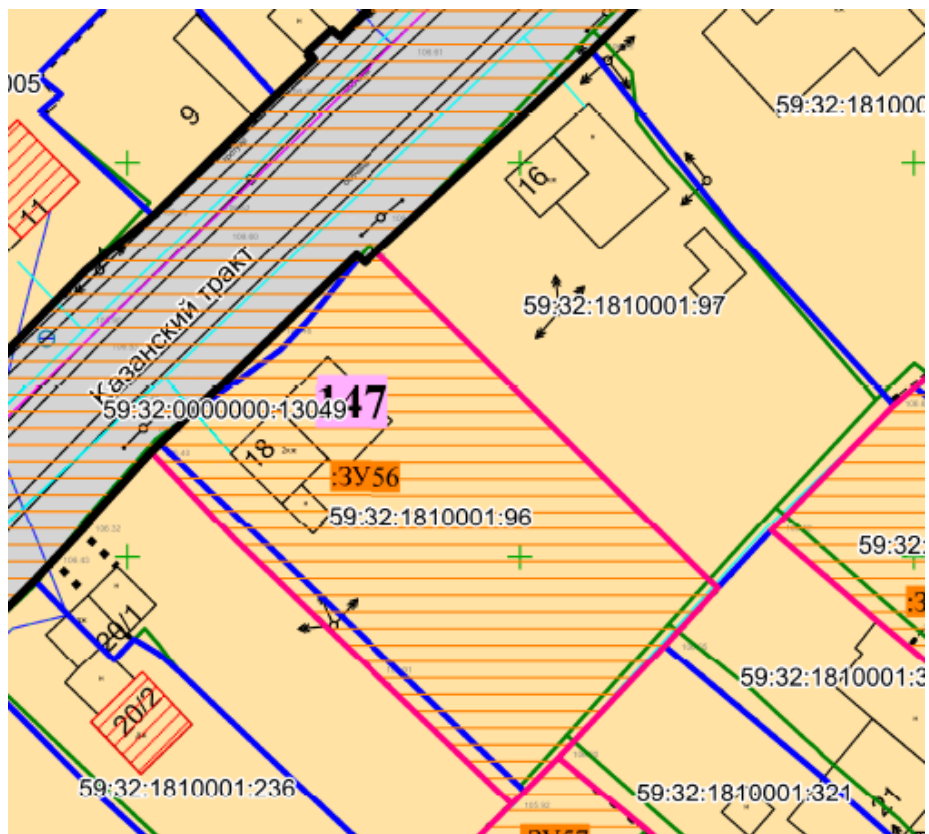
| Номер участка на чертеже | Условный номер земельных участков | Номер точки п/п | X | Y |
|--------------------------|-----------------------------------|-----------------|-----------|------------|
| 162 | :96:3У1 | 1 | 509294.48 | 2218773.51 |
| | | 2 | 509288.73 | 2218768.42 |
| | | 3 | 509274.53 | 2218754.95 |
| | | 4 | 509270.23 | 2218750.62 |
| | | 5 | 509268.56 | 2218748.96 |
| | | 6 | 509302.34 | 2218713.60 |
| | | 7 | 509313.31 | 2218703.18 |
| | | 8 | 509314.34 | 2218704.29 |
| | | 9 | 509318.07 | 2218708.16 |
| | | 10 | 509338.23 | 2218729.12 |
| | | 11 | 509337.91 | 2218729.47 |
| | | 12 | 509337.28 | 2218730.20 |
| | | 1 | 509294.48 | 2218773.51 |

6. В Таблице 5 раздела III тома 1 позицию:

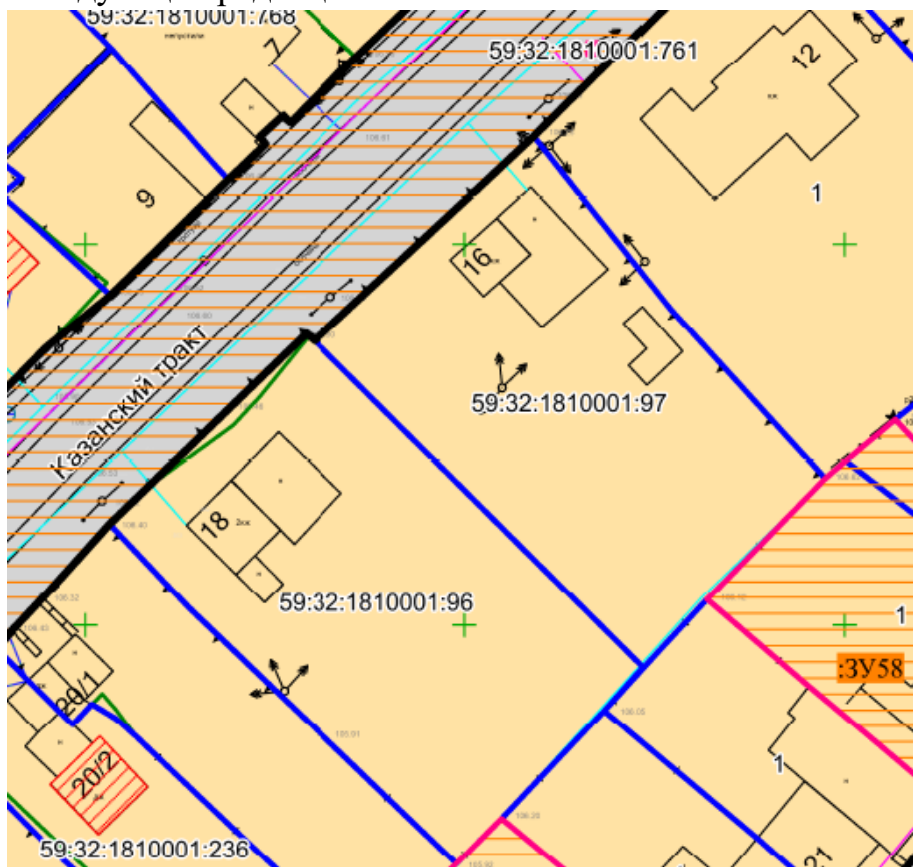
| Номер участка на чертеже | Условный номер земельных участков | Номер точки п/п | X | Y |
|--------------------------|-----------------------------------|-----------------|-----------|------------|
| 147 | :3У56 | 1 | 509338.64 | 2218731.67 |
| | | 2 | 509337.28 | 2218730.20 |
| | | 3 | 509337.91 | 2218729.48 |
| | | 4 | 509338.24 | 2218729.12 |
| | | 5 | 509318.07 | 2218708.17 |
| | | 6 | 509314.34 | 2218704.29 |
| | | 7 | 509313.31 | 2218703.19 |
| | | 8 | 509302.34 | 2218713.60 |
| | | 9 | 509268.56 | 2218748.98 |
| | | 10 | 509270.22 | 2218750.62 |
| | | 11 | 509274.53 | 2218754.93 |
| | | 12 | 509288.72 | 2218768.40 |
| | | 13 | 509296.13 | 2218775.17 |
| | | 14 | 509297.11 | 2218774.02 |
| | | 15 | 509298.51 | 2218772.59 |
| | | 16 | 509338.13 | 2218732.18 |
| 1 | 509338.64 | 2218731.67 | | |

ИСКЛЮЧИТЬ.

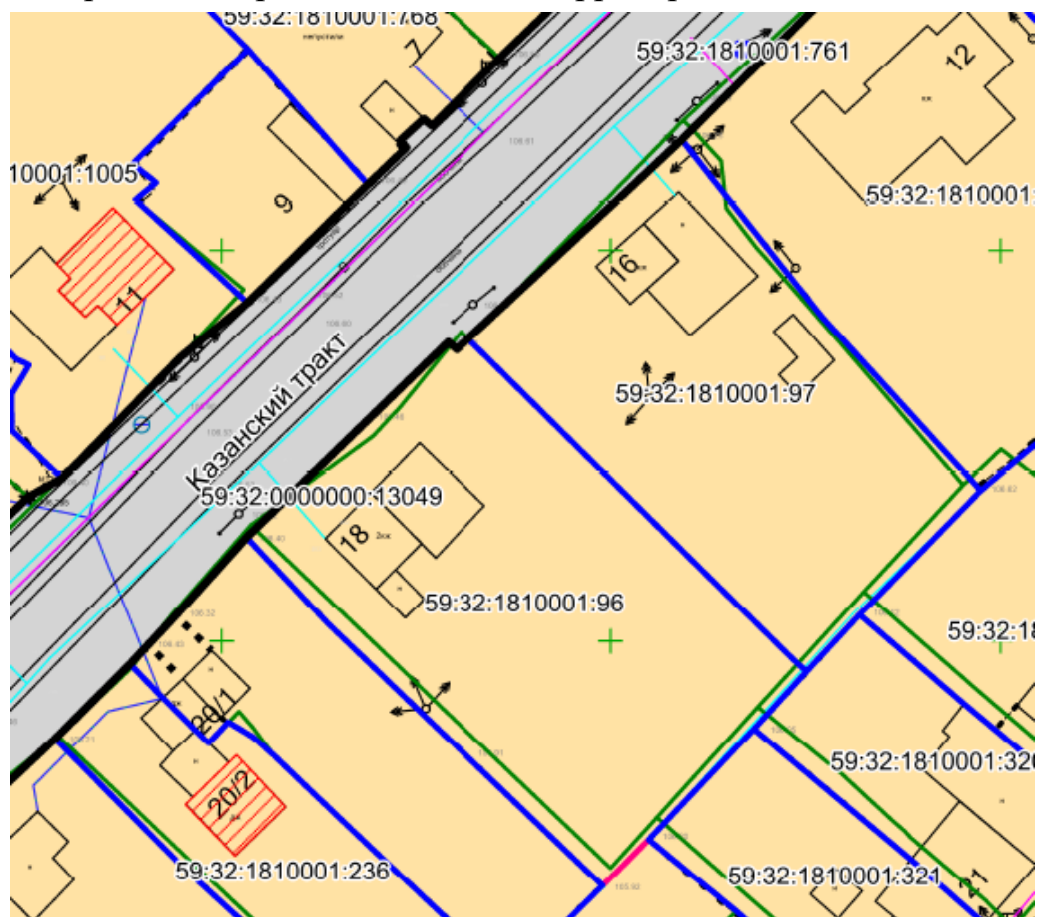
13. Фрагмент чертежа межевания территории II этап:



изложить в следующей редакции:



14. Фрагмент чертежа межевания территории III этап:



изложить в следующей редакции:

